

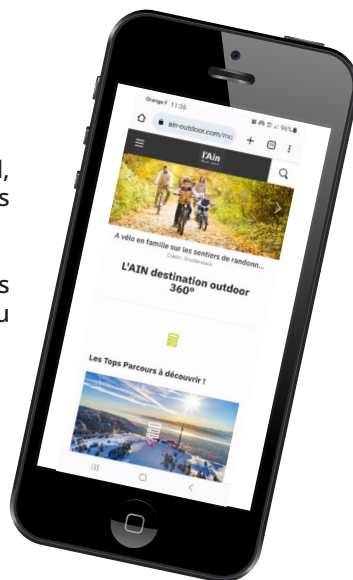
## AVANT DE PARTIR

Téléchargez l'application mobile, elle est **gratuite** !

Choisissez votre parcours, randonnez en mode visuel ou vocal, enregistrez votre tracé GPX et partagez vos itinéraires préférés sur vos réseaux sociaux !

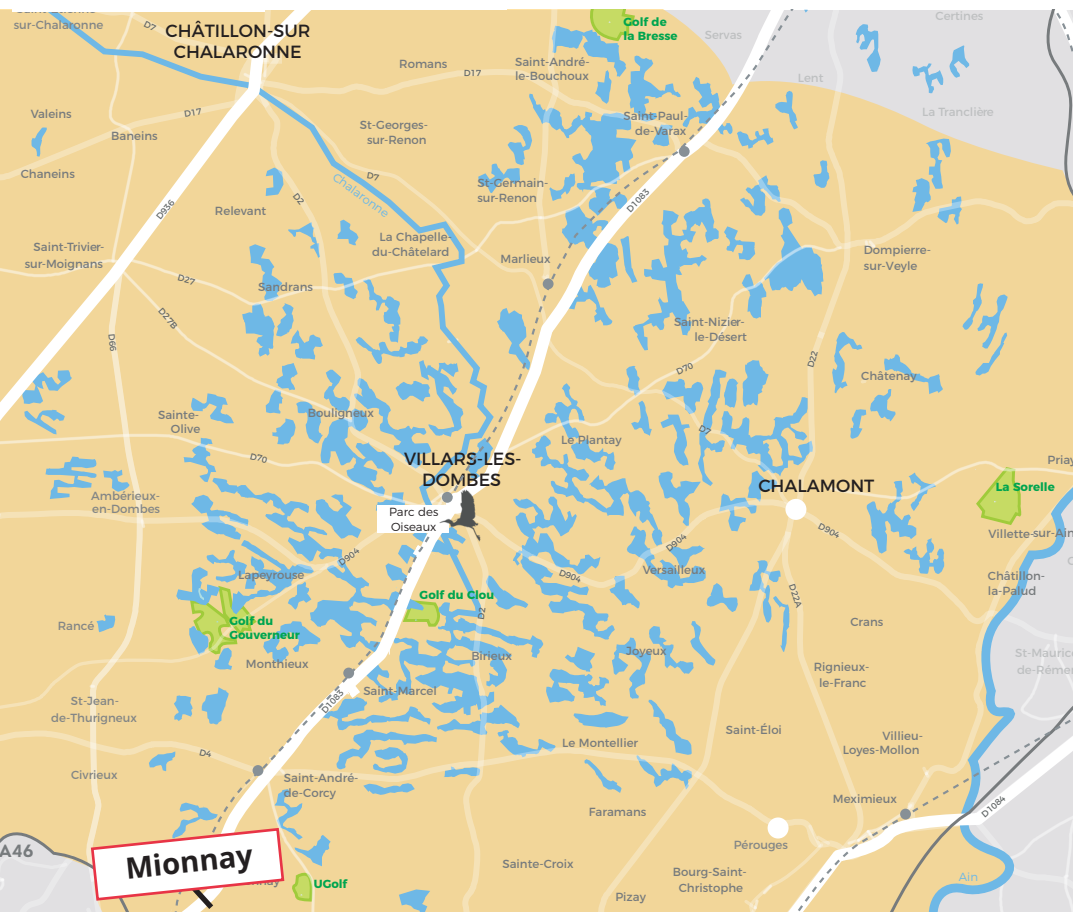
L'application Ain Outdoor vous permet de télécharger vos fonds de cartes préférés et de vous laisser guider même hors réseau téléphonique via le signal GPS de votre smartphone !

## Ain Outdoor



# CIRCUIT DU BOIS DES POMMES À L'ÉTANG DIMANCHE

Mionnay



Crédit photo : M ZEILFELDER - Imprimerie Moderne - Ne pas jeter sur la voie publique.



7km - 1h45

Au départ du circuit, vous apercevrez un château typique de la Dombes, datant du XIXème siècle, ainsi qu'un étang à proximité. Si la météo est clémente, vous bénéficierez d'une vue imprenable sur les Alpes et le Mont Blanc, ainsi que sur les monts du Beaujolais. N'oubliez pas vos jumelles pour observer les oiseaux sur l'étang Dimanche.






# CIRCUIT DU BOIS DES POMMES À L'ÉTANG DIMANCHE

 Gare SNCF

 7km

 1h45

 Facile  
30 % goudron

## MIONNAY

### Balisage (peinture)

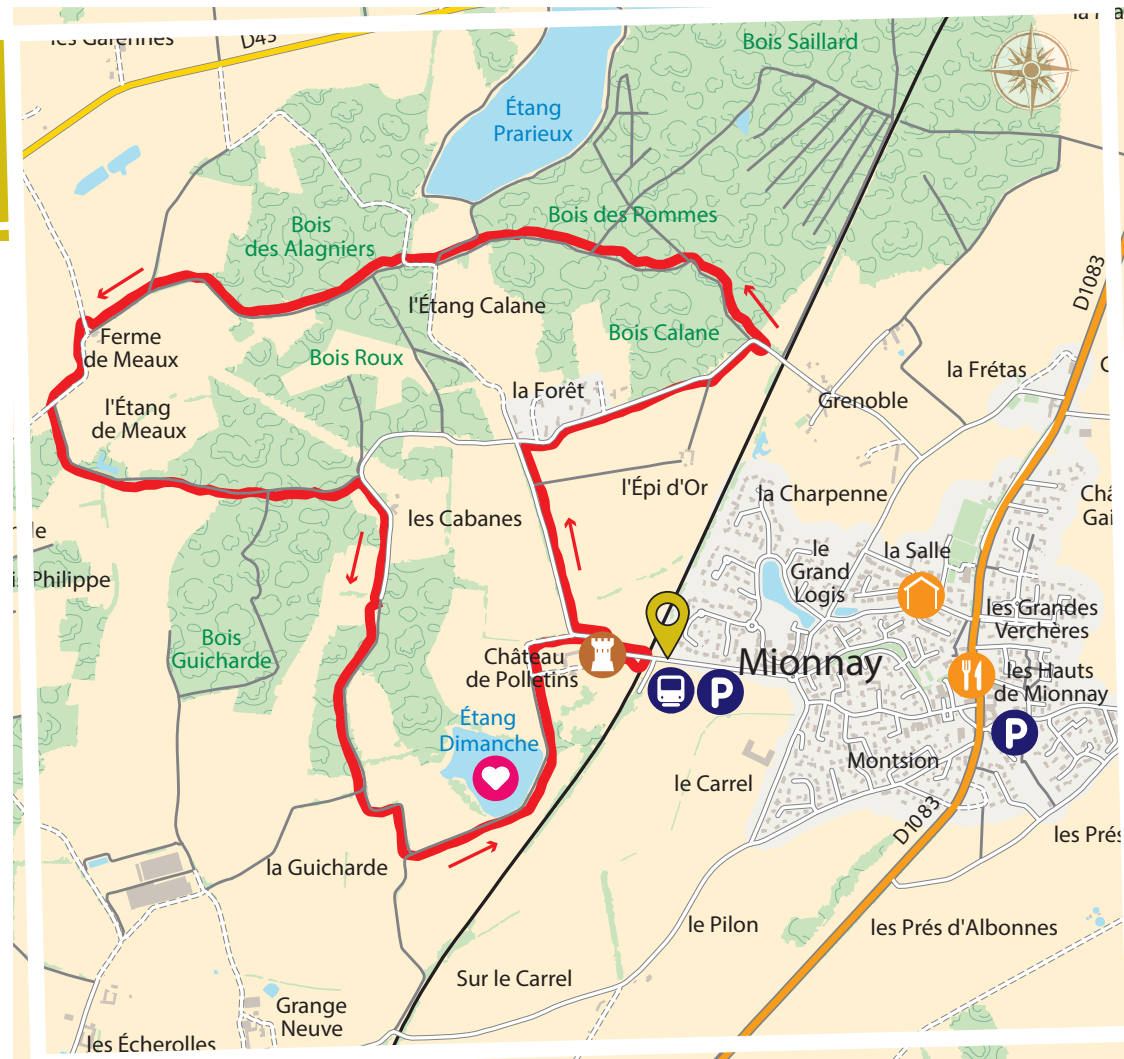
Continuité    Mauvaise direction    Changement de direction



**LES ETAPES DU PARCOURS** Polletins - Etang Calane - Etang de Meaux - Ferme de Meaux - La Guicharde

- 1** En sortant du parking de la gare prendre à gauche et traverser la **voie ferrée**. Au **poteau Polleteins** prendre à droite en **direction de Bois Roux** et suivre l'allée de platanes jusqu'au croisement. Prendre à droite et suivre la route sur environ 700m.
- 2** Prendre à gauche et entrer dans le **Bois Calane**, suivre le sentier de terre. Attention, par temps de pluie le chemin peut être boueux. Continuer sur ce sentier jusqu'à la sortie de la forêt. Sur la droite on peut apercevoir l'**étang Prarieux**, sur la gauche un **centre équestre**.
- 3** Au **poteau Étang Calane** continuer tout droit en direction de l'**étang de Meaux** (l'étang n'existe plus, c'est maintenant un lieu-dit), puis quelques mètres plus loin encore tout droit. Le sentier traverse le **Bois Roux**. Attention, ici aussi, par temps de pluie, le chemin peut être boueux. À la sortie du bois continuer tout droit. Au poteau directionnel poursuivre en direction de l'**étang de Meaux**, puis au croisement vers la **ferme de Meaux** prendre à gauche et poursuivre sur environ 200m. Au **poteau Étang de Meaux** prendre le chemin de terre à gauche en direction de « Les Cabanes ». Suivre ce sentier qui longe d'abord des champs, puis qui traverse le Bois Roux.
- 4** Continuer tout droit jusqu'à la sortie du bois et prendre à droite sur la route goudronnée. Suivre cette route sur environ 400m. Elle se transforme en chemin de terre. Poursuivre jusqu'au croisement. Au **poteau La Guicharde**, continuer tout droit en direction de l'**étang Dimanche**, puis prendre à gauche. Une centaine de mètres plus loin, se trouve l'étang Dimanche. Un banc permet de se reposer et observer les oiseaux. Continuer en laissant sur la droite le **château de Polleteins**. Arrivé de nouveau au **poteau Polleteins**, reprendre en direction de la gare.

👉 Balade nature mêlant chemin de terre et sentier en forêt. 👈



0 400m



Soyez prudent aux intersections et lors de la traversée des routes.