

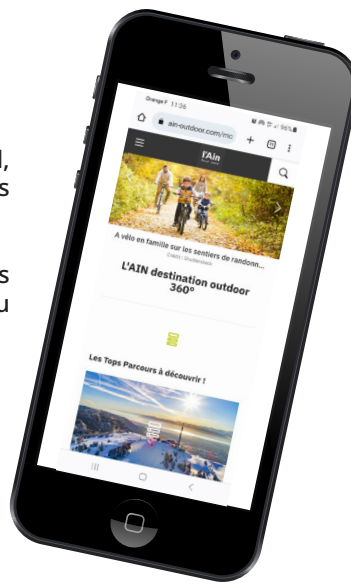
AVANT DE PARTIR

Téléchargez l'application mobile, elle est **gratuite** !

Choisissez votre parcours, randonnez en mode visuel ou vocal, enregistrez votre tracé GPx et partagez vos itinéraires préférés sur vos réseaux sociaux !

L'application Ain Outdoor vous permet de télécharger vos fonds de cartes préférés et de vous laisser guider même hors réseau téléphonique via le signal GPS de votre smartphone !

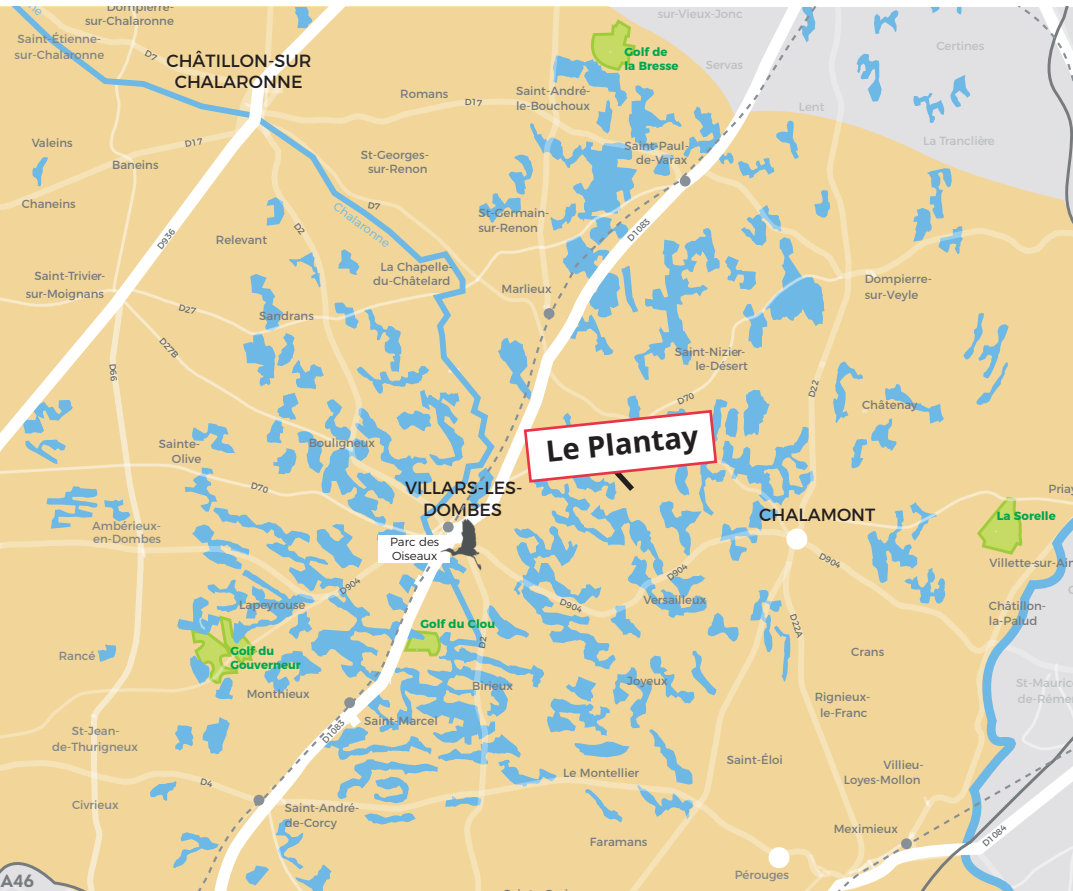
Ain Outdoor



CIRCUIT DE LA TOUR

Le Plantay

2



Credit photo: M. ZEILFELDER - Imprimerie Moderne - Ne pas jeter sur la voie publique.



6,5km - 1h40

Cette balade courte mêlant chemins de terre et petites routes goudronnées est idéale pour vous mettre en appétit ! Vous pourrez admirer la vue sur le Bugey et le Mont Blanc. Sur le parcours, découvrez la Tour du Plantay (non visitable), vestige du château du Plantay incendié en 1460 par les troupes du Duc de Bourbon.



CIRCUIT DE LA TOUR


LE PLANTAY


6 Balade à travers champs, sous bois et étangs

 Parking des Randonneurs

 6,5 km

 1h40

 Facile
57 % goudron

 Accessible aux poussettes

Balilage (peinture)



LES ETAPES DU PARCOURS *Le Jonc - Les Echaillays - Bois de Charnay - Perret - Le Plantay*

1 En sortant du parking, prendre à gauche, **route de la Tour**, en direction de **Grimaudy - Les Crêtes**.

Sur la droite, au bord de l'**Étang du Grand Châtel**, on peut voir la **Tour du Plantay**, seul reste du château.

À l'embranchement suivant, prendre à droite, quitter la route de la tour et continuer d'abord sur la route, puis sur un chemin de terre.

2 Sorti du bosquet, au **poteau Le Jonc**, continuer à droite sur le sentier. Longer l'**Étang Grand Béron**, visible sur la droite, depuis le circuit.

Au poteau **Les Échaillays**, tourner à gauche en **direction de Le Perret** et continuer sur le chemin de terre.

3 Au poteau **Bois de Charnay**, prendre à gauche sur la route goudronnée en **direction de Le Perret**.

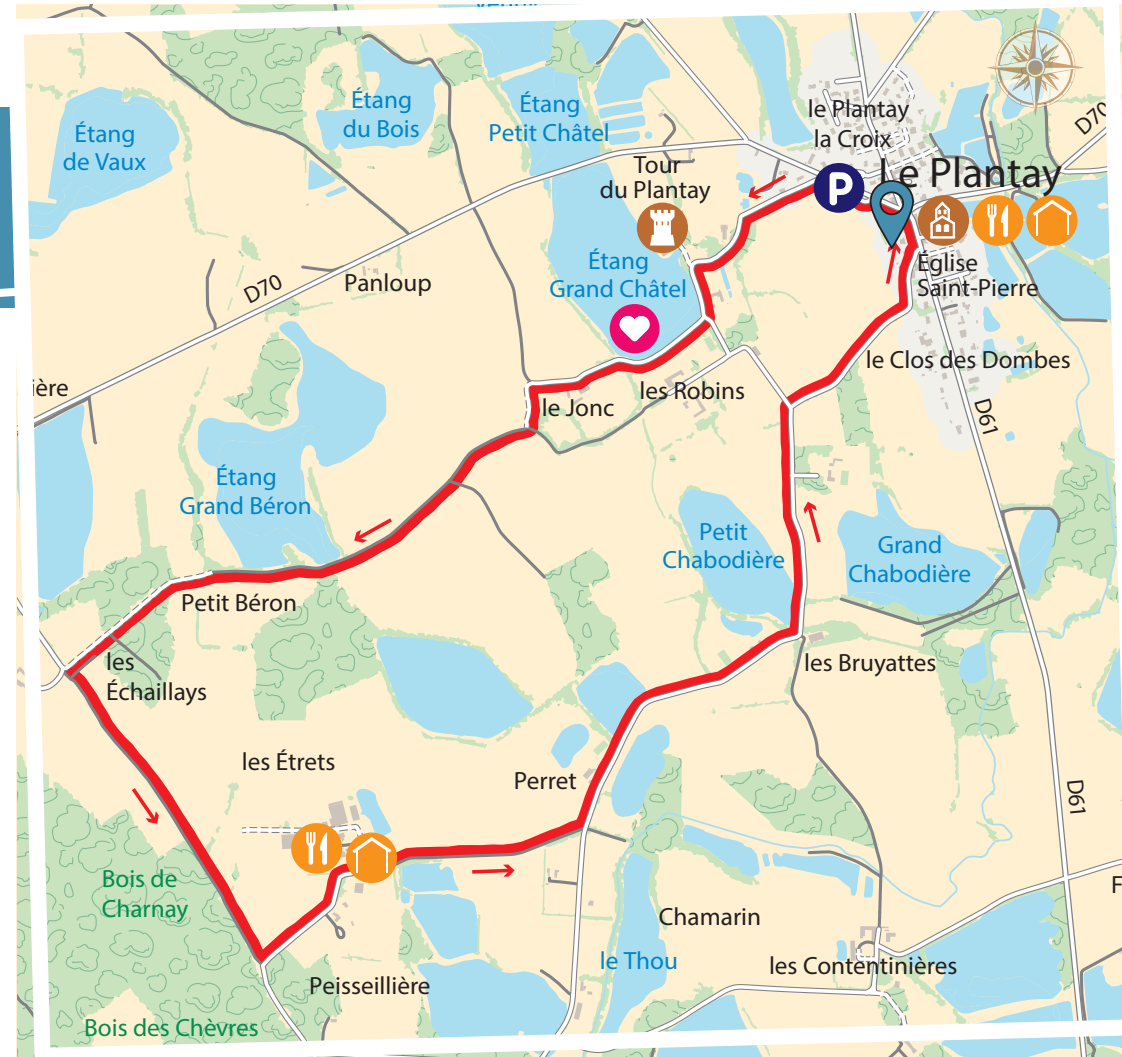
Après **les Étretts**, quitter la route et continuer tout droit sur le chemin de terre.

Au **poteau Perret**, arrivé au bout du chemin, prendre la route à gauche en direction **Petit Étang Chabodière** et suivre sur environ 1 km.

Dans le virage, tenir la droite en direction du village.

Arrivé au village, prendre à gauche jusqu'à l'**église**.

Au **poteau Le Plantay**, prendre à gauche en direction de La Tour pour revenir au point de départ.



0 400m