

4 Faire demi-tour et revenir au Maillard, puis poursuivre sur le chemin de Maillard à gauche.

Arrivé sur la D26, la suivre sur la droite pendant environ 200m et tourner à gauche sur la route de Farquet. Après 200m, prendre à droite en direction du lieu-dit les Oliviers, puis poursuivre sur la route de Farquet tout droit.

5 Tourner à droite sur la route de Plombard.

Continuer tout droit jusqu'à l'allée de Romans, tourner à droite puis immédiatement à gauche et continuer tout droit sur le chemin de terre.

Arrivée sur la D64, prendre à droite et tout suite à gauche pour continuer sur le chemin des Fausses.

Continuer sur le chemin de terre et contourner l'étang Bassole, après l'étang, suivre le chemin à droite et retourner à la salle polyvalente.

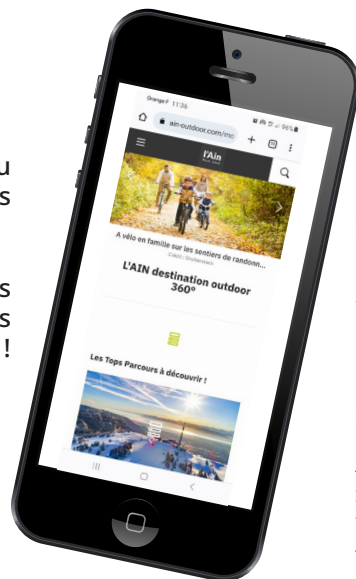
AVANT DE PARTIR

Téléchargez l'application mobile, elle est **gratuite** !

Choisissez votre parcours, randonnez en mode visuel ou vocal, enregistrez votre tracé GPx et partagez vos itinéraires préférés sur vos réseaux sociaux !

L'application Ain Outdoor vous permet de télécharger vos fonds de cartes préférés et de vous laisser guider même hors réseau téléphonique via le signal GPS de votre smartphone !

Ain Outdoor



Crédit photo : M. ZEILFELDER - Imprimerie Moderne - Ne pas jeter sur la voie publique.

CIRCUIT DE L'ÉTANG MOULIN

Condeissiat

13



14,5km - 3h45

Entre Bresse et Dombes, découvrez de nombreux étangs dont l'étang Moulin avec ses quelques 50ha, mais également des curiosités comme le puits d'argent, le lavoir et des fermes en pisé, briques et galets.



CIRCUIT DE L'ÉTANG MOULIN


CONDEISSIAT


Circuit entre Bresse et Dombes

 Salle polyvalente

 14.5 km

 3h45

 Moyen
58 % goudron

 Accessible aux VTT/VTC

Balisage (peinture)

Continuité Mauvaise direction Changement de direction



LES ETAPES DU PARCOURS Condeissiat (Coiron) -
Les Pins - Maillard - Les Trèves - Les Fosses

1 Depuis le parking, prendre vers le nord le long du **terrain de sport**, puis le sentier à droite. Tourner à gauche, route de la source, puis prendre le passage à droite qui aboutit en face de l'**église**. Prendre à gauche, puis tout suite à droite, route de la Crochère. Sur la droite se trouve un **lavoir**.

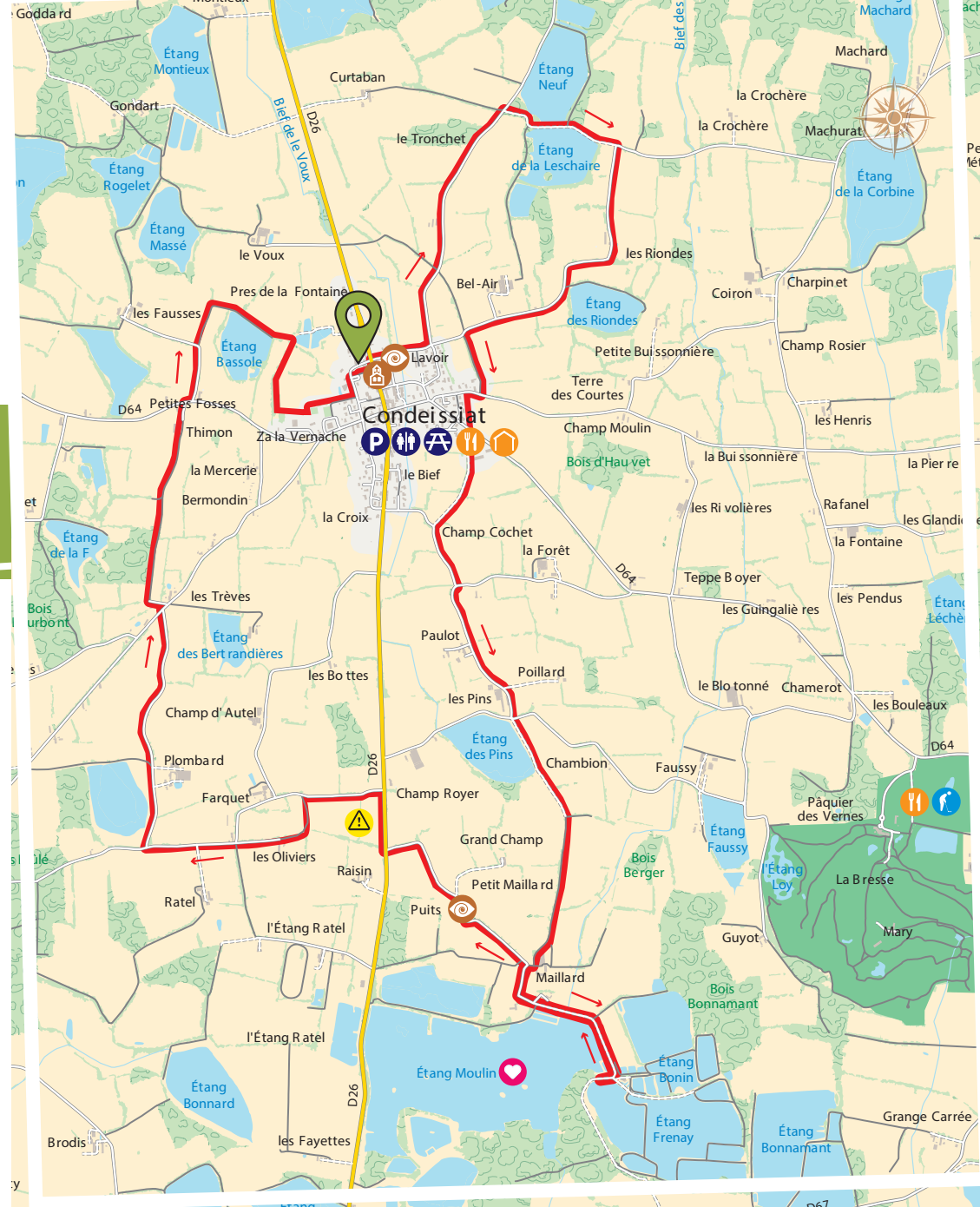
2 Au croisement, prendre à gauche route de la Grande Charrière pendant environ 1 km, puis à droite, chemin des deux étangs. Après être passé **entre les deux étangs**, prendre à droite chemin de la Crochère. Tourner ensuite à gauche sur chemin des Petits Poissons. Arrivé à la route de la Buissonnière, tourner à droite.

3 Au croisement, tourner à gauche sur la route de Servas, puis à droite sur le chemin de Cochet.

Au croisement avec le chemin des Pins, prendre à gauche et continuer tout droit jusqu'au **lieu-dit Les Pins**.

Poursuivre tout droit jusqu'au **lieu-dit Maillard**.

Continuer sur le chemin de Maillard pour longer l'**étang Moulin** et arriver vers l'**étang Frenay**.



0 600m



Soyez prudents aux intersections et lors de la traversée des routes.